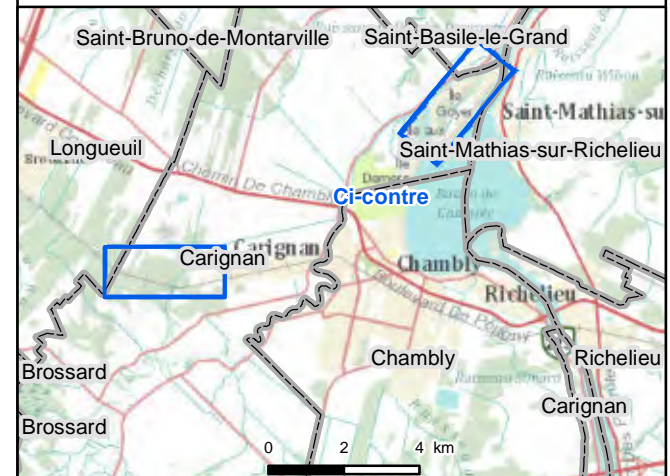
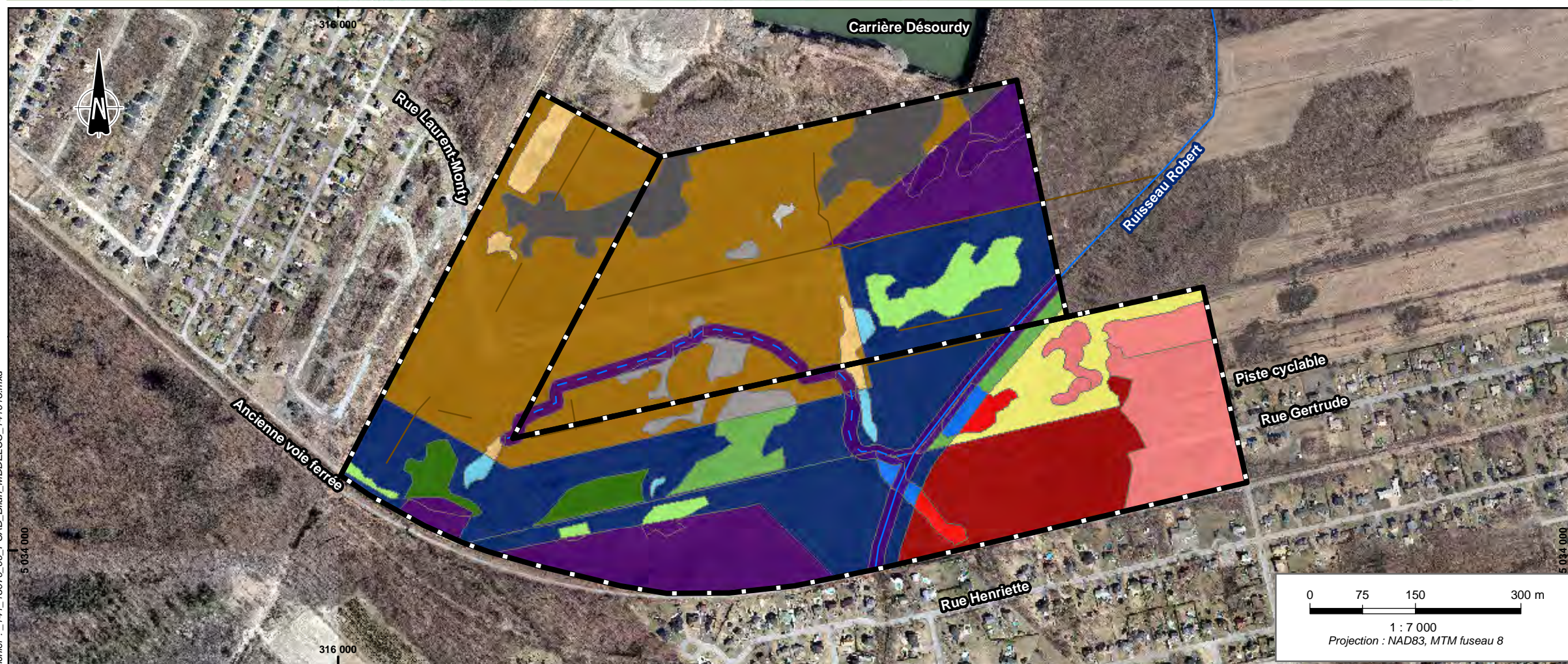
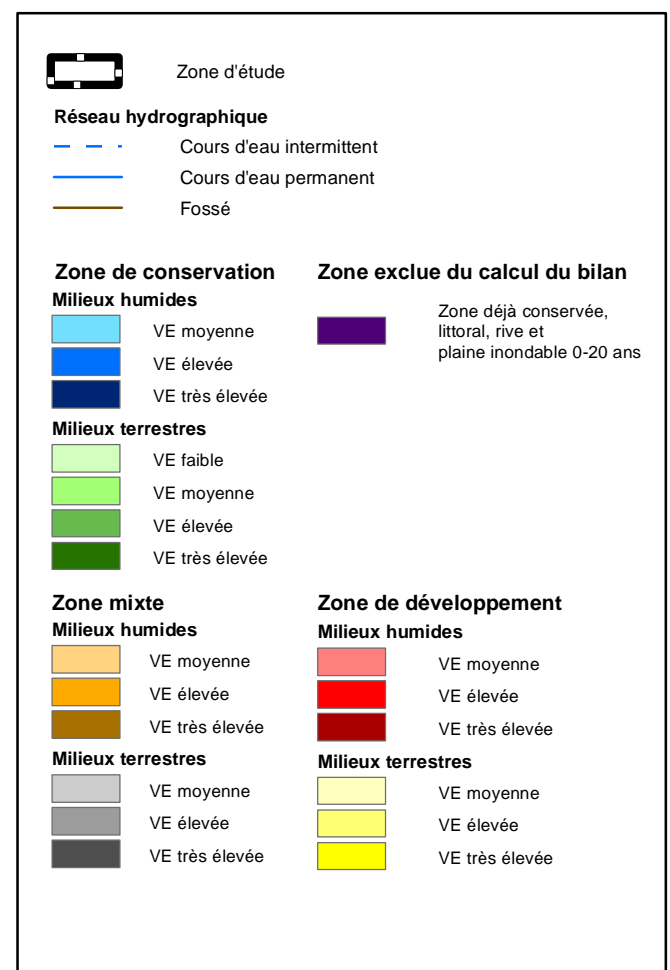
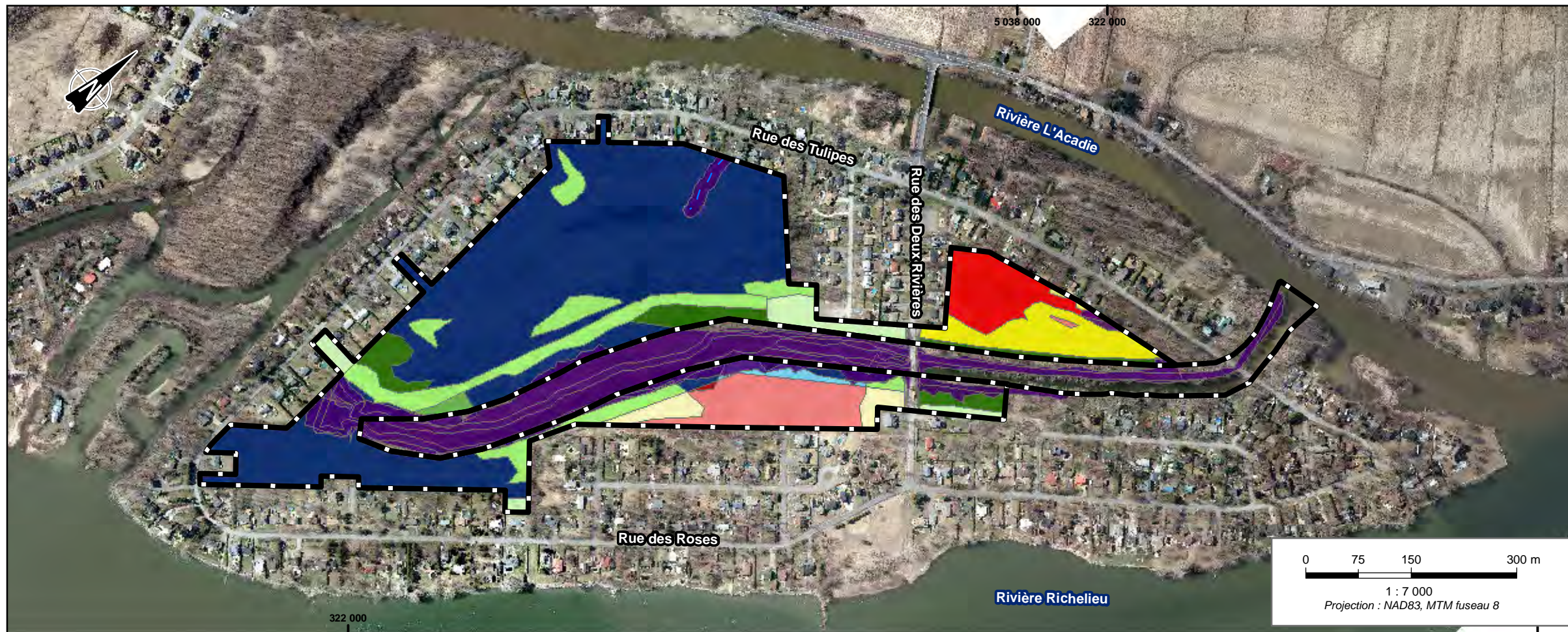


Annexe D

**BILAN DU PLAN DE CONSERVATION ET DE
DÉVELOPPEMENT DES MILIEUX NATURELS POUR LE
MDDELCC**



RAPPORT FINAL
VILLE DE CARIIGNAN
 Plan de conservation et de développement des milieux naturels
 Zones MN2-145, MN2-156, MN2-157
 Carignan, Qc

Annexe D
Bilan du plan de conservation et de développement des milieux naturels pour le MDDELCC

Sources :
 Cartes : - MRNF, 1:20 000, feuillet 31H06-201
 - ESRI World topographic Map
 Limites de municipalités : SD420K, 2010-01
 Orthophotos: CMM (Avril 2013)
 Cotes d'inondation: Bérard Tremblay Inc.

Préparée par : M. St-Germain
 Dessinée par : P. Cordeau
 Approuvée par : M. Sigouin

15 octobre 2014 141-15070-00

Fichier : _141_15070_00_PCAD_Bilan_MDDELCC_141015.mxd